




LEGENDA:

-  Hranice pozemku investora...plocha 5414 m²
-  Řešený objekt...plocha 249 m²
-  Řešená část pozemku p.č.3427...plocha cca 661 m²

Zodp. projektant:	Vypracoval:	Koordinace:	CHMELS – PROJEKTY A SYSTÉMY s.r.o. Zápy 214 Brandýs n.L. – St. Boleslav TEL: 723 671 608, IČ: 24287831		
Ing. Sylva CHMELOVÁ	Ing. Jana NOVOTNÁ	Ing. Sylva CHMELOVÁ			
Investor:	Město Kolín, Karlovo náměstí 78, Kolín I, 28002 Kolín				
Region: Středočeský	Okres: Kolín				
Místo a název stavby / katastrální číslo parcely:					
ZMĚNA UŽÍVÁNÍ A STAVEBNÍ ÚPRAVY OBJEKTU				Zak. číslo:	
Rimavské Soboty, p.č. 5598, Kolín II, k.ú. Kolín				Datum: 11/2016	
				Stupeň: DPS	
Název výkresu:				Měřítko:	Číslo výkresu:
SITUAČNÍ VÝKRES				1:500	C.2